

**LEGENDA**



Drum județean



Drum comunal ce se va moderniza prin proiect



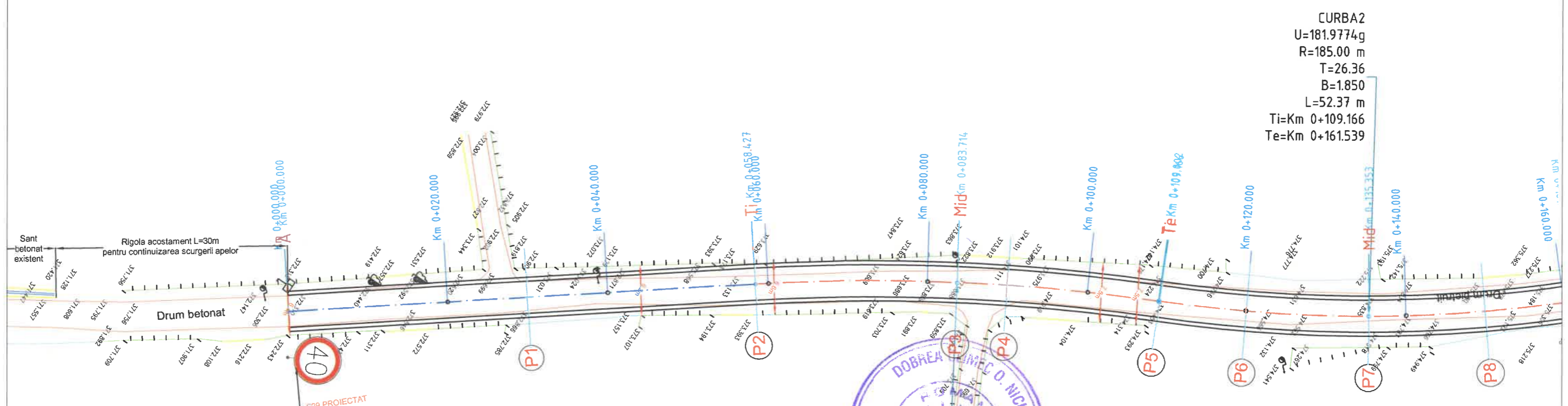
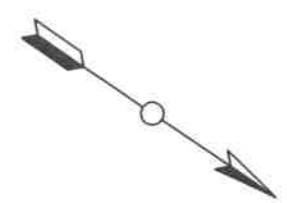
|  |  |                   |           |   |  |                             |
|--|--|-------------------|-----------|---|--|-----------------------------|
| VERIFICATOR EXPERT                                 |  | NUME              | SEMNETURA | CERINTA   | REFERAT NR. / DATA                       |                             |
| <b>SC NORD STUDIO SRL</b><br>J 33 / 191 / 2014<br> |  |                   |           | BENEFICIAR: COMUNA DĂRMĂNEȘTI, JUD. SUCEAVA   |  | PROIECT NR. <b>228/2021</b> |
|  |  |                   |           | PROIECT: MODERNIZARE DRUM COMUNAL, ÎN SATUL CĂLINEȘTI ENACHE, ETAPA A II A, ÎN COMUNA DĂRMĂNEȘTI, JUDEȚUL SUCEAVA |  | FAZA <b>PTH/DTAC</b>        |
| SEF PROIECT  |  | ing. Costiuc E.   |           | <b>SCARA 1:25000</b><br>2021  | <b>Plan de incadrare</b><br>PLANSA D.1.1 |                             |
| PROIECTAT  |  | ing. Ursu T.      |           |   |  |                             |
| DESENAT  |  | ing. Dreliciuc E. |           |   |  |                             |



Drum comunal ce se va moderniza prin proiect  
L=570m



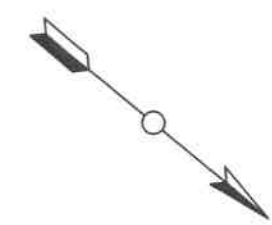
|  |                         |      |           |         |  |
|--|-------------------------|------|-----------|---------|--|
|  | VERIFICĂTOR /<br>EXPERT | NUME | SEMNATURA | CERINȚA | REFERAT NR. / DATA   |
| <b>SC NORD STUDIO SRL</b><br>S.R.L.<br>133 / 191 / 2014<br>SIRET - SUCEAVA |                         |      |           |         | BENEFICIAR: COMUNA DĂRMĂNEȘTI, JUD. SUCEAVA<br>PROIECT: MODERNIZARE DRUM COMUNAL, ÎN SATUL CĂLINEȘTI ENACHE, ETAPA A II A, ÎN COMUNA DĂRMĂNEȘTI, JUDEȚUL SUCEAVA<br>AMPLASAMENT: COMUNA DĂRMĂNEȘTI, JUD. SUCEAVA |
|  |                         |      |           |         | PROIECT NR.<br><b>228/2021</b><br>FAZA<br><b>PTh/DTAC</b>  |
| SEF PROIECT  | ing. Costiuc E.         |      |           | SCARA   | PLAN DE AMPLASARE IN ZONA  |
| PROIECTAT  | ing. Ursu T.            |      |           | 1:5000  |  |
| DESENAT  | ing. Dreliciuc E.       |      |           | 2021    |  |
|  |                         |      |           |         | PLANSĂ D.1.2   |



CURBA2  
 U=181.9774g  
 R=185.00 m  
 T=26.36  
 B=1.850  
 L=52.37 m  
 Ti=Km 0+109.166  
 Te=Km 0+161.539


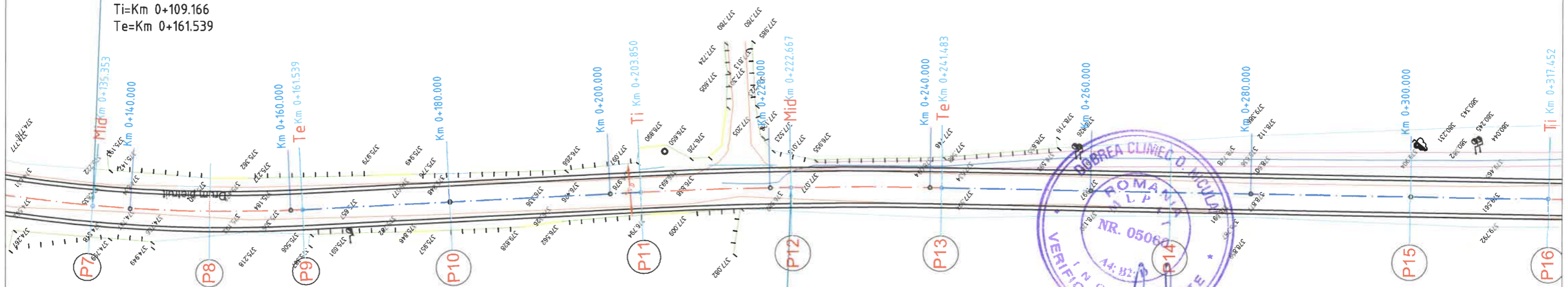
VERIFICATOR / EXPERT  
 NUME  
 SEMNATURA CERINTA  
 CURBA  
 U=187.3738g  
 R=255.00 m  
 T=25.37  
 B=1.253  
 L=50.57 m  
 Ti=Km 0+058.427  
 Te=Km 0+109.002

|   |  |      |  |   |  |                      |  |
|---|--|------|--|---|--|----------------------|--|
| VERIFICATOR / EXPERT                    |  | NUME |  | SEMNATURA CERINTA   |  | REFERAT NR. / DATA   |  |
| SC NORD STUDIO SRL<br>J 33 / 191 / 2014 |  |      |  | BENEFICIAR: COMUNA DĂRMĂNEȘTI, JUD. SUCEAVA   |  | PROIECT NR. 228/2021 |  |
|   |  |      |  | PROIECT: MODERNIZARE DRUM COMUNAL, ÎN SATUL CĂLINEȘTI ENACHE, ETAPA A II A, ÎN COMUNA DĂRMĂNEȘTI, JUDEȚUL SUCEAVA |  | FAZA PTh/DTAC        |  |
| SEF PROIECT ing. Costiuc E.             |  |      |  | SCARA 1:500   |  | Plan de situatie     |  |
| PROIECTAT ing. Ursu T.                  |  |      |  | 2021  |  |                      |  |
| DESENAT ing. Drecluc E.                 |  |      |  |   |  | PLANSĂ D.2.1         |  |



CURBA2  
 U=181.9774g  
 R=185.00 m  
 T=26.36  
 B=1.850  
 L=52.37 m  
 Ti=Km 0+109.166  
 Te=Km 0+161.539

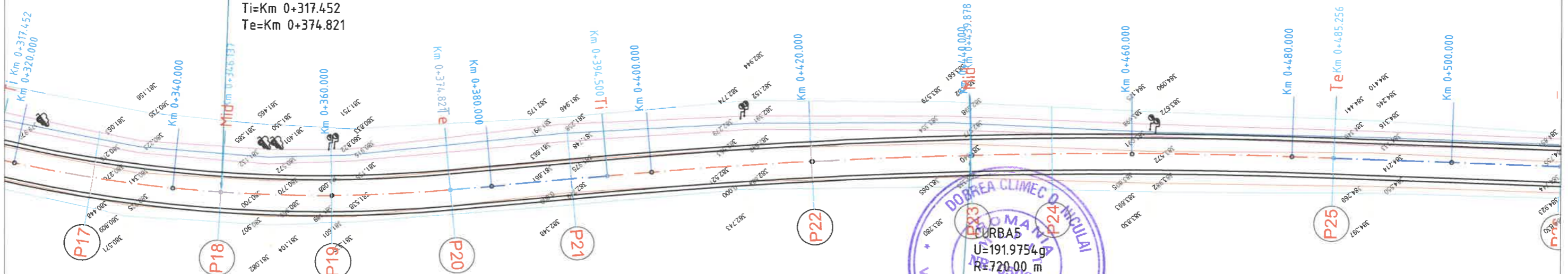
CURBA3  
 U=195.6041g  
 R=545.00 m  
 T=18.82  
 B=0.325  
 L=37.63 m  
 Ti=Km 0+203.850  
 Te=Km 0+241.483



| VERIFICATOR / EXPERT                           |                   | NUME | SEMNATURA | CERINTA | REFERAT NR. / DATA   |  |
|--|-------------------|------|-----------|---------|--|--|
| <b>SC NORD STUDIO SRL</b><br>J 33 / 191 / 2014 |                   |      |           |         | BENEFICIAR: COMUNA DĂRMĂNEȘTI, JUD. SUCEAVA<br>PROIECT: MODERNIZARE DRUM COMUNAL, ÎN SATUL CĂLINEȘTI ENACHE, ETAPA A II A, ÎN COMUNA DĂRMĂNEȘTI, JUDEȚUL SUCEAVA<br>AMPLASAMENT: COMUNA DĂRMĂNEȘTI, JUD. SUCEAVA |  |
|  |                   |      |           |         | PROIECT NR. <b>228/2021</b><br>FAZA <b>PTH/DTAC</b>  |  |
| SEF PROIECT                                    | ing. Costiuc E.   |      |           | SCARA   | <b>Plan de situatie</b>  |  |
| PROIECTAT                                      | ing. Ursu T.      |      |           | 1:500   |  |  |
| DESENAT  | ing. Dreliciuc E. |      |           | 2021    |  |  |
|  |                   |      |           |         | PLANSA D.2.2   |  |

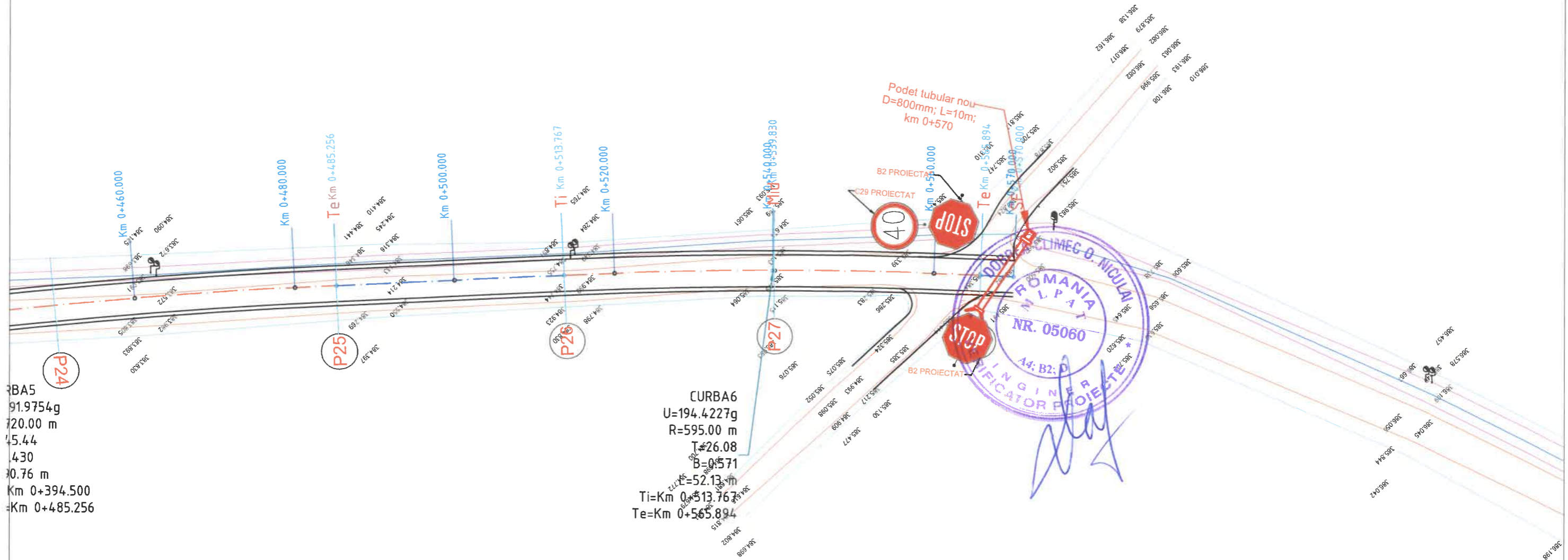


CURBA4  
 U=179.7101g  
 R=180.00 m  
 T=28.93  
 B=2.281  
 L=57.37 m  
 Ti=Km 0+317.452  
 Te=Km 0+374.821



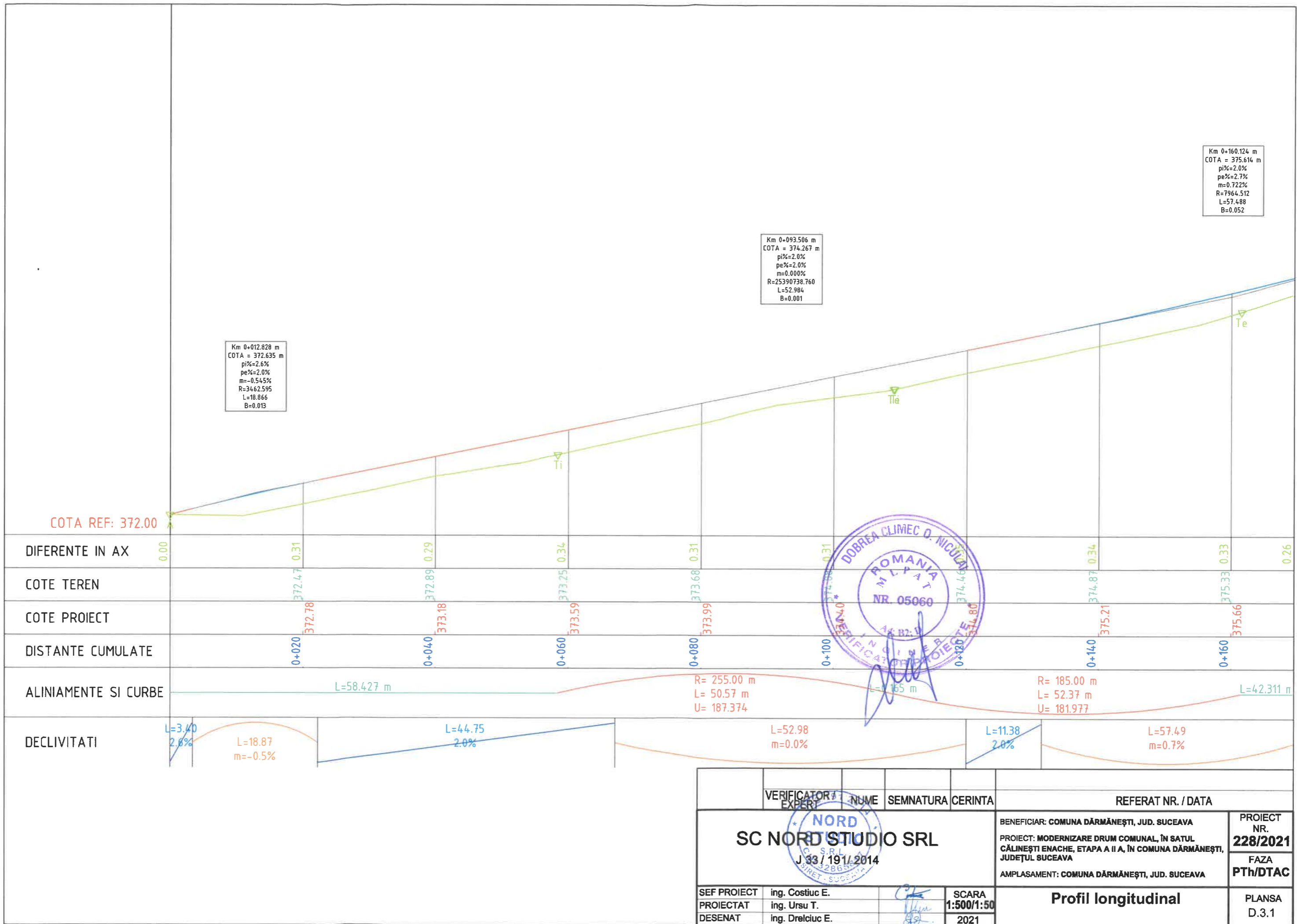
CURBA5  
 U=191.9754g  
 R=720.00 m  
 T=45.44  
 B=14.30  
 L=90.76 m  
 Ti=Km 0+394.500  
 Te=Km 0+485.256

| VERIFICATOR / EXPERT                           |  | NOME              | SEMNATURA | CERINTA   | REFERAT NR. / DATA      |                             |
|--|--|-------------------|-----------|---|-------------------------|-----------------------------|
| <b>SC NORD STUDIO SRL</b><br>J 33 / 191 / 2014 |  |                   |           | BENEFICIAR: COMUNA DĂRMĂNEȘTI, JUD. SUCEAVA   |                         | PROIECT NR. <b>228/2021</b> |
|  |  |                   |           | PROIECT: MODERNIZARE DRUM COMUNAL, ÎN SATUL CĂLINEȘTI ENACHE, ETAPA A II A, ÎN COMUNA DĂRMĂNEȘTI, JUDEȚUL SUCEAVA |                         | FAZA <b>PTH/DTAC</b>        |
| SEF PROIECT                                    |  | ing. Costiuc E.   |           | SCARA <b>1:500</b>  | <b>Plan de situatie</b> |                             |
| PROIECTAT                                      |  | ing. Ursu T.      |           |   |                         |                             |
| DESENAT  |  | ing. Dreliciuc E. |           |   |                         |                             |



CURBA6  
 U=194.4227g  
 R=595.00 m  
 T=26.08  
 B=0.571  
 L=52.13 m  
 Ti=Km 0+513.767  
 Te=Km 0+565.894

| VERIFICATOR / EXPERT                           |                   |  | NUME / SEMNATURA |  | CERINTA |                         | REFERAT NR. / DATA   |              |
|--|-------------------|--|------------------|--|---------|-------------------------|--|--------------|
| <b>SC NORD STUDIO SRL</b><br>J 33 / 191 / 2014 |                   |  |                  |  |         |                         | BENEFICIAR: COMUNA DĂRMĂNEȘTI, JUD. SUCEAVA<br>PROIECT: MODERNIZARE DRUM COMUNAL, ÎN SATUL CĂLINEȘTI ENACHE, ETAPA A II A, ÎN COMUNA DĂRMĂNEȘTI, JUDEȚUL SUCEAVA<br>AMPLASAMENT: COMUNA DĂRMĂNEȘTI, JUD. SUCEAVA |              |
|  |                   |  |                  |  |         |                         | PROIECT NR. <b>228/2021</b><br>FAZA <b>PTH/DTAC</b>  |              |
| SEF PROIECT                                    | ing. Costiuc E.   |  |                  |  | SCARA   | <b>Plan de situatie</b> |  | PLANSA D.2.4 |
| PROIECTAT                                      | ing. Ursu T.      |  |                  |  | 1:500   |                         |  |              |
| DESENAT  | ing. Dreliciuc E. |  |                  |  | 2021    |                         |  |              |



Km 0+012.828 m  
COTA = 372.635 m  
pi%=2.6%  
pe%=2.0%  
m=-0.545%  
R=3462.595  
L=18.866  
B=0.013

Km 0+093.506 m  
COTA = 374.267 m  
pi%=2.0%  
pe%=2.0%  
m=0.000%  
R=25390738.760  
L=52.984  
B=0.001

Km 0+160.124 m  
COTA = 375.614 m  
pi%=2.0%  
pe%=2.7%  
m=0.722%  
R=7964.512  
L=57.488  
B=0.052

COTA REF: 372.00




|                      |                |                    |                 |        |   |          |   |                   |        |
|----------------------|----------------|--------------------|-----------------|--------|---|----------|---|-------------------|--------|
| DIFERENTE IN AX      | 0.00           | 0.31               | 0.29            | 0.34   | 0.31                                    | 0.31     | 0.34                                    | 0.33              | 0.26   |
| COTE TEREN           |                | 372.47             | 372.89          | 373.25 | 373.68                                  | 374.05   | 374.45                                  | 374.87            | 375.33 |
| COTE PROIECT         |                | 372.78             | 373.18          | 373.59 | 373.99                                  | 374.38   | 374.80                                  | 375.21            | 375.66 |
| DISTANTE CUMULATE    |                | 0+020              | 0+040           | 0+060  | 0+080                                   | 0+100    | 0+120                                   | 0+140             | 0+160  |
| ALINIAMENTE SI CURBE |                | L=58.427 m         |                 |        | R= 255.00 m<br>L= 50.57 m<br>U= 187.374 | L= 165 m | R= 185.00 m<br>L= 52.37 m<br>U= 181.977 | L=42.311 m        |        |
| DECLIVITATI          | L=3.40<br>2.8% | L=18.87<br>m=-0.5% | L=44.75<br>2.0% |        | L=52.98<br>m=0.0%                       |          | L=11.38<br>2.0%                         | L=57.49<br>m=0.7% |        |

| VERIFICATOR / EXPERT                               | NUME             | SEMNATURA | CERINTA    | REFERAT NR. / DATA   |
|--|------------------|-----------|------------|--|
| <b>SC NORD STUDIO SRL</b><br>J 33 / 191 / 2014<br> |                  |           |            | BENEFICIAR: COMUNA DĂRMĂNEȘTI, JUD. SUCEAVA<br>PROIECT: MODERNIZARE DRUM COMUNAL, ÎN SATUL CĂLINEȘTI ENACHE, ETAPA A II A, ÎN COMUNA DĂRMĂNEȘTI, JUDEȚUL SUCEAVA<br>AMPLASAMENT: COMUNA DĂRMĂNEȘTI, JUD. SUCEAVA |
| SEF PROIECT  | ing. Costiuc E.  |           | SCARA      | PROIECT NR. 228/2021   |
| PROIECTAT  | ing. Ursu T.     |           | 1:500/1:50 | FAZA PTh/DTAC  |
| DESENAT  | ing. Drelciuc E. |           | 2021       | PLANSA D.3.1   |

**Profil longitudinal**

Km 0+259.920 m  
 COTA = 378.353 m  
 pl%=2.7%  
 pe%=3.1%  
 m=0.353%  
 R=22770.720  
 L=80.165  
 B=0.035



|                      |   |
|----------------------|---|
| COTA REF: 374.00     |   |
| DIFERENTE IN AX      | 0.26                                    |
| COTE TEREN           | 375.96 0.21                             |
| COTE PROIECT         | 376.16                                  |
| DISTANTE CUMULATE    | 0+180                                   |
| ALINIAMENTE SI CURBE | L=42.311 m                              |
| DECLIVITATI          | L=57.49 m=0.7%                          |
|                      | L=30.97 m=2.7%                          |
|                      | R= 545.00 m<br>L= 37.63 m<br>U= 195.604 |
|                      | L=80.16 m=0.4%                          |
|                      | L=75.969 m                              |
|                      | R= 180.00 m<br>L= 57.37 m<br>U= 179.710 |
|                      | L=55.43 m=3.1%                          |

| VERIFICATOR / EXPERT                               | NUME              | SEMNATURA | CERINTA | REFERAT NR. / DATA   |
|--|-------------------|-----------|---------|--|
| <b>SC NORD STUDIO SRL</b><br>J 33 / 191 / 2014<br> |                   |           |         | BENEFICIAR: COMUNA DĂRMĂNEȘTI, JUD. SUCEAVA<br>PROIECT: MODERNIZARE DRUM COMUNAL, ÎN SATUL CĂLINEȘTI ENACHE, ETAPA A II A, ÎN COMUNA DĂRMĂNEȘTI, JUDEȚUL SUCEAVA<br>AMPLASAMENT: COMUNA DĂRMĂNEȘTI, JUD. SUCEAVA |
| SEF PROIECT  | ing. Costiuc E.   |           |         | PROIECT NR. 228/2021   |
| PROIECTAT  | ing. Ursu T.      |           |         | FAZA PTh/DTAC  |
| DESENAT  | ing. Dreliciuc E. |           |         | PLANSA D.3.2   |
| <b>Profil longitudinal</b>                         |                   |           |         |  |
| SCARA 1:500/1:50<br>2021                           |                   |           |         |  |



Km 0+388.893 m  
 COTA = 382.348 m  
 pi%=3.1%  
 pe%=2.1%  
 m=-0.955%  
 R=7017.846  
 L=66.939  
 B=0.080

COTA REF: 380.00

DIFERENTE IN AX



COTE TEREN

COTE PROIECT

DISTANTE CUMULATE

ALINIAMENTE SI CURBE

DECLIVITATI

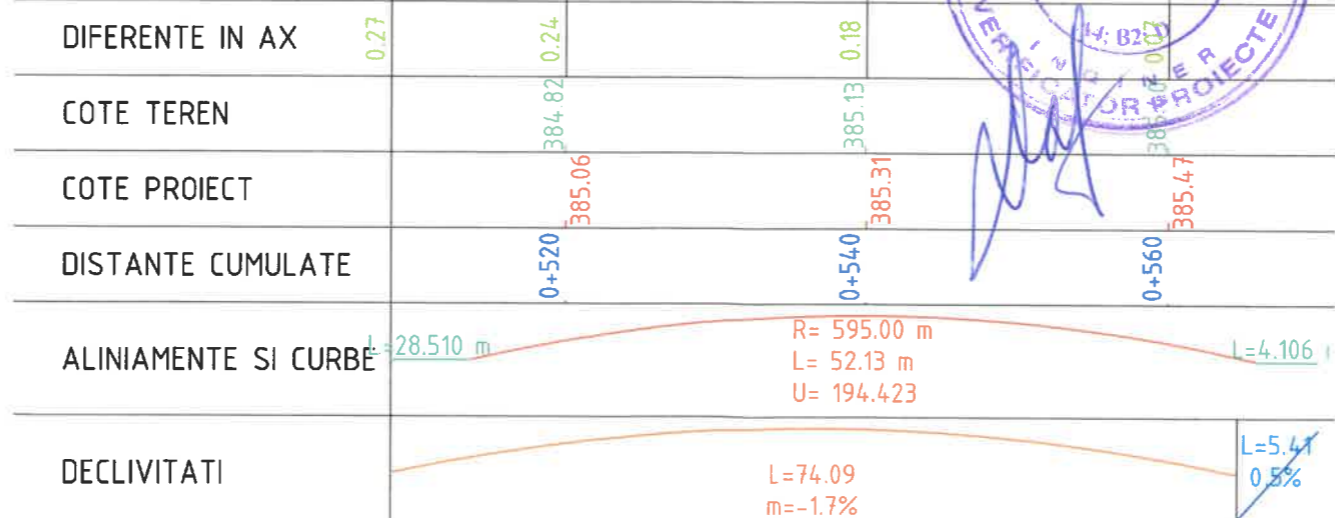


| VERIFICATOR / EXPERT      |                  | NUME | SEMNATURA | CERINTA   | REFERAT NR. / DATA         |                             |
|---------------------------|------------------|------|-----------|---|----------------------------|-----------------------------|
| <b>SC NORD STUDIO SRL</b> |                  |      |           | BENEFICIAR: COMUNA DĂRMĂNEȘTI, JUD. SUCEAVA   |                            | PROIECT NR. <b>228/2021</b> |
| J 33 / 191 / 2014         |                  |      |           | PROIECT: MODERNIZARE DRUM COMUNAL, ÎN SATUL CĂLINEȘTI ENACHE, ETAPA A II A, ÎN COMUNA DĂRMĂNEȘTI, JUDEȚUL SUCEAVA |                            | FAZA <b>PTh/DTAC</b>        |
| SIRETE SUCEAVA            |                  |      |           | AMPLASAMENT: COMUNA DĂRMĂNEȘTI, JUD. SUCEAVA  |                            | PLANSĂ D.3.3                |
| SEF PROIECT               | ing. Costiuc E.  |      |           | SCARA   | <b>Profil longitudinal</b> |                             |
| PROIECTAT                 | ing. Ursu T.     |      |           | <b>1:500/1:50</b>   |                            |                             |
| DESENAT                   | ing. Dreiciuc E. |      |           | <b>2021</b>   |                            |                             |

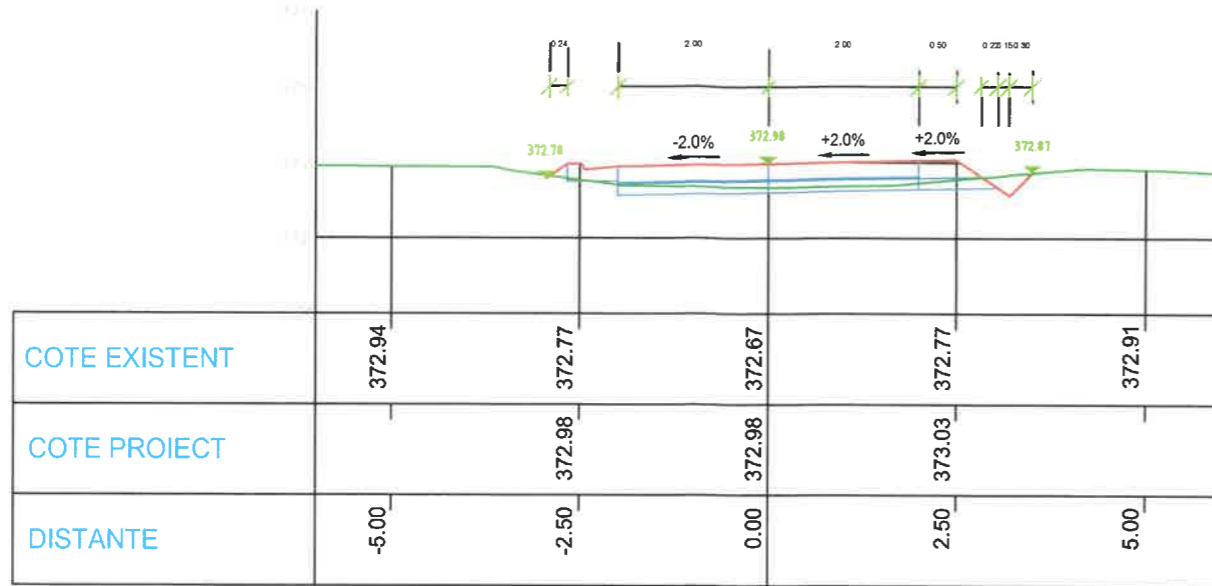
Km 0+527.538 m  
 COTA = 385.318 m  
 pi%=2.1%  
 pe%=0.5%  
 m=-1.663%  
 R=4457.510  
 L=74.094  
 B=0.154

Podet tubular nou;  
 D=800mm; L=10m;  
 km 0+570

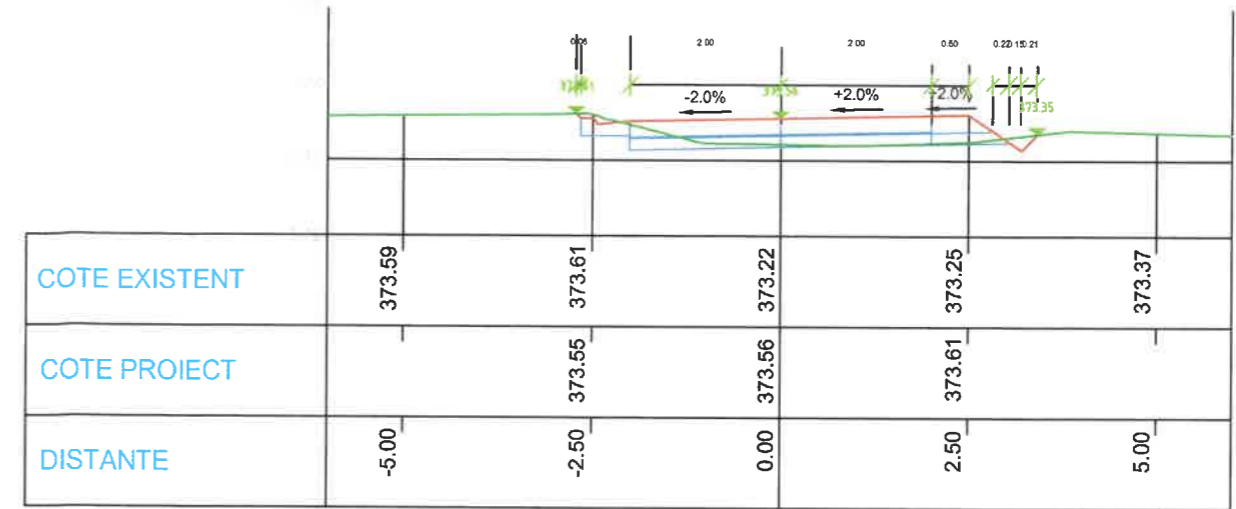
COTA REF: 384.00



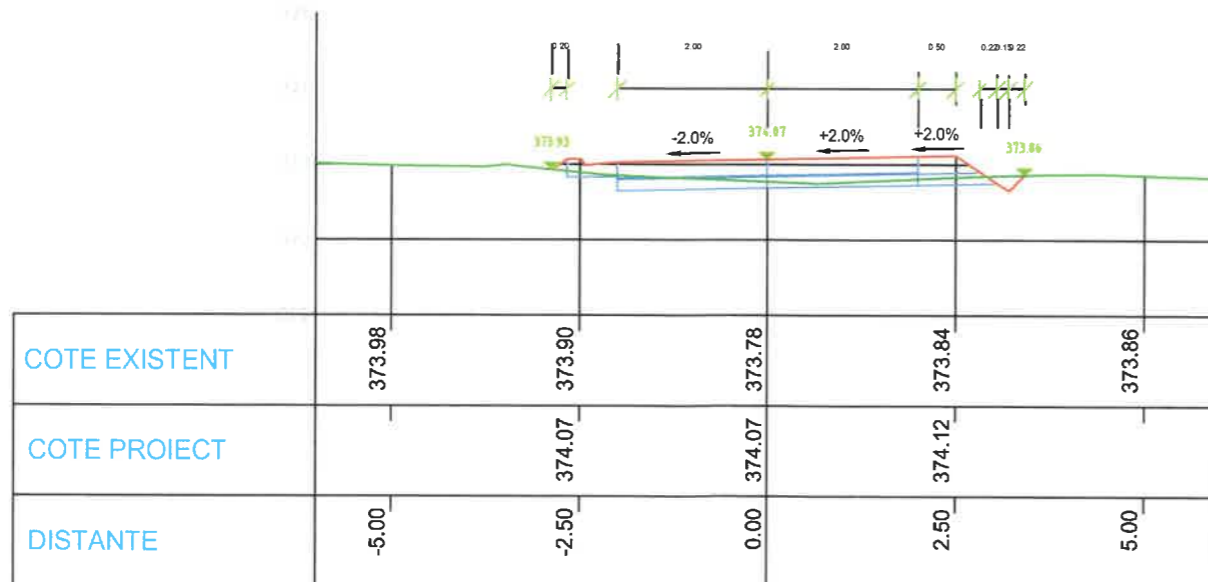
| VERIFICATOR / EXPERT                           | NUME            | SEMNATURA | CERINTA          | REFERAT NR. / DATA  |                      |
|--|-----------------|-----------|------------------|---|----------------------|
| <b>SC NORD STUDIO SRL</b><br>J 33 / 191 / 2014 |                 |           |                  | BENEFICIAR: COMUNA DĂRMĂNEȘTI, JUD. SUCEAVA   | PROIECT NR. 228/2021 |
|  |                 |           |                  | PROIECT: MODERNIZARE DRUM COMUNAL, ÎN SATUL CĂLINEȘTI ENACHE, ETAPA A II A, ÎN COMUNA DĂRMĂNEȘTI, JUDEȚUL SUCEAVA | FAZA PTh/DTAC        |
|  |                 |           |                  | AMPLASAMENT: COMUNA DĂRMĂNEȘTI, JUD. SUCEAVA  |                      |
| SEF PROIECT                                    | ing. Costiuc E. |           |                  | <b>Profil longitudinal</b>  | PLANSA D.3.4         |
| PROIECTAT                                      | ing. Ursu T.    |           | SCARA 1:500/1:50 |   |                      |
| DESENAT  | ing. Drecluc E. |           | 2021             |   |                      |



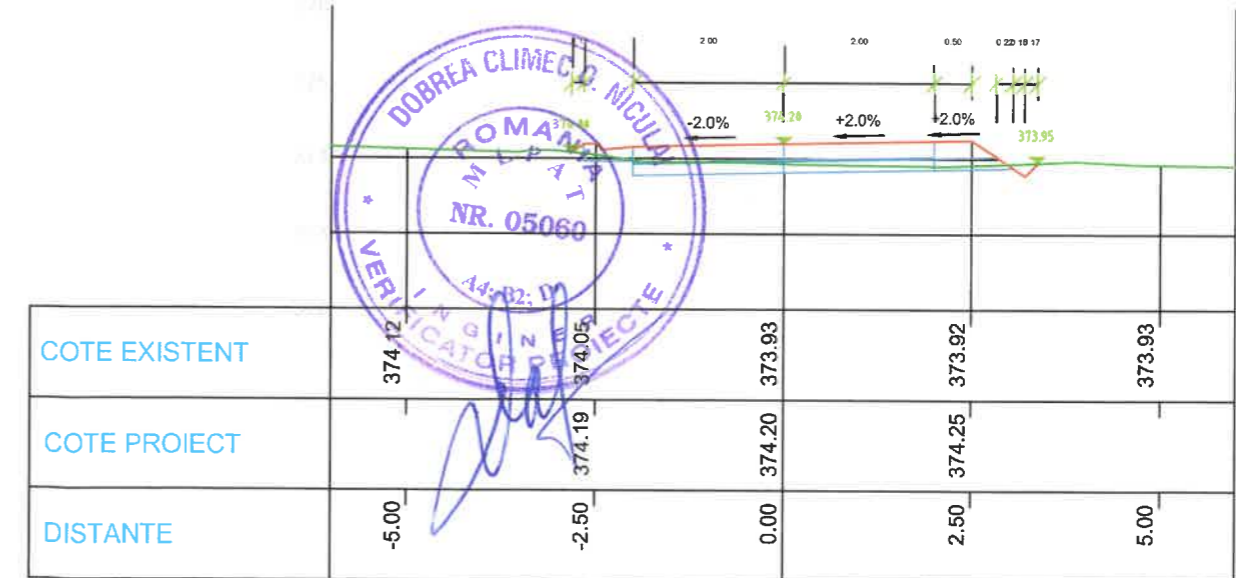
KM 30.00  
Pichet nr.1



KM 58.43  
Pichet nr.2

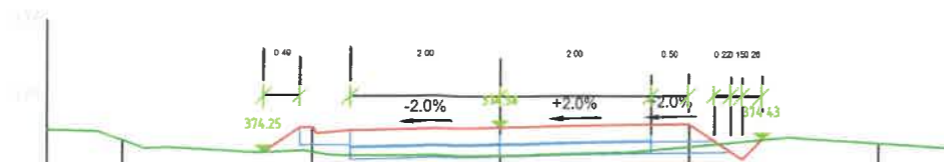


KM 83.71  
Pichet nr.3



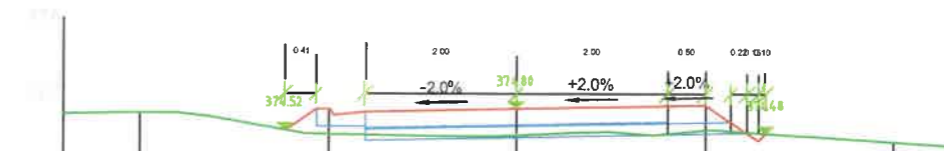
KM 90.00  
Pichet nr.4

|  |                  |      |           |  |                             |  |
|--|------------------|------|-----------|--|-----------------------------|--|
| VERIFICATOR /<br>EXPERT                        |                  | NUME | SEMNAȚURA | CERINȚA  | REFERAT NR. / DATA          |  |
| <b>SC NORD STUDIO SRL</b><br>J 33 / 191 / 2014 |                  |      |           | BENEFICIAR: COMUNA DĂRMĂNEȘTI, JUD. SUCEAVA<br>PROIECT: MODERNIZARE DRUM COMUNAL, ÎN SATUL<br>CĂLINEȘTI ENACHE, ETAPA A II A, ÎN COMUNA DĂRMĂNEȘTI,<br>JUDEȚUL SUCEAVA<br>AMPLASAMENT: COMUNA DĂRMĂNEȘTI, JUD. SUCEAVA |                             | PROIECT<br>NR.<br><b>228/2021</b><br>FAZA<br><b>PTH/DTAC</b> |
| SEF PROIECT                                    | Ing. Costiuc E.  |      |           | SCARA  | <b>Profile transversale</b> |  |
| PROIECTAT                                      | Ing. Ursu T.     |      |           | 1:100  |                             |  |
| DESENAT  | Ing. Drelciuc E. |      |           | 2021   |                             |  |
|  |                  |      |           |  | PLANSA<br>D.4.1             |  |



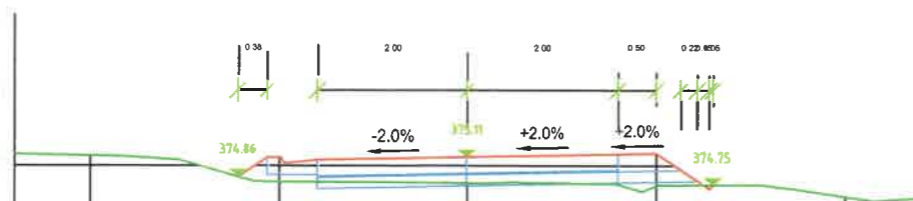
|               |        |        |        |        |        |
|---------------|--------|--------|--------|--------|--------|
| COTE EXISTENT | 374.41 | 374.26 | 374.22 | 374.33 | 374.39 |
| COTE PROIECT  |        | 374.58 | 374.58 | 374.63 |        |
| DISTANTE      | -5.00  | -2.50  | 0.00   | 2.50   | 5.00   |

KM 109.17  
Pichet nr.5



|               |        |        |        |        |        |
|---------------|--------|--------|--------|--------|--------|
| COTE EXISTENT | 374.75 | 374.47 | 374.46 | 374.52 | 374.37 |
| COTE PROIECT  |        | 374.80 | 374.80 | 374.85 |        |
| DISTANTE      | -5.00  | -2.50  | 0.00   | 2.50   | 5.00   |

KM 120.00  
Pichet nr.6



|               |        |        |        |        |        |
|---------------|--------|--------|--------|--------|--------|
| COTE EXISTENT | 375.14 | 374.79 | 374.77 | 374.73 | 374.60 |
| COTE PROIECT  |        | 375.11 | 375.11 | 375.16 |        |
| DISTANTE      | -5.00  | -2.50  | 0.00   | 2.50   | 5.00   |

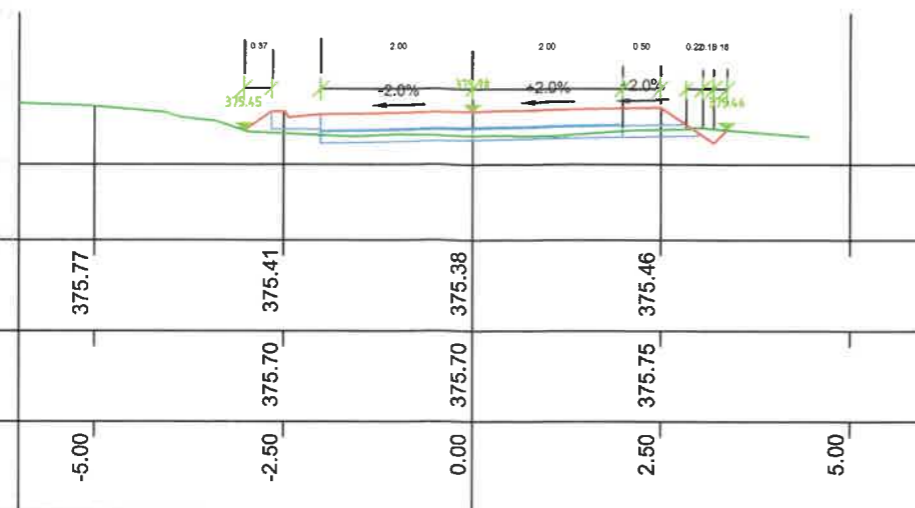
KM 135.35  
Pichet nr.7



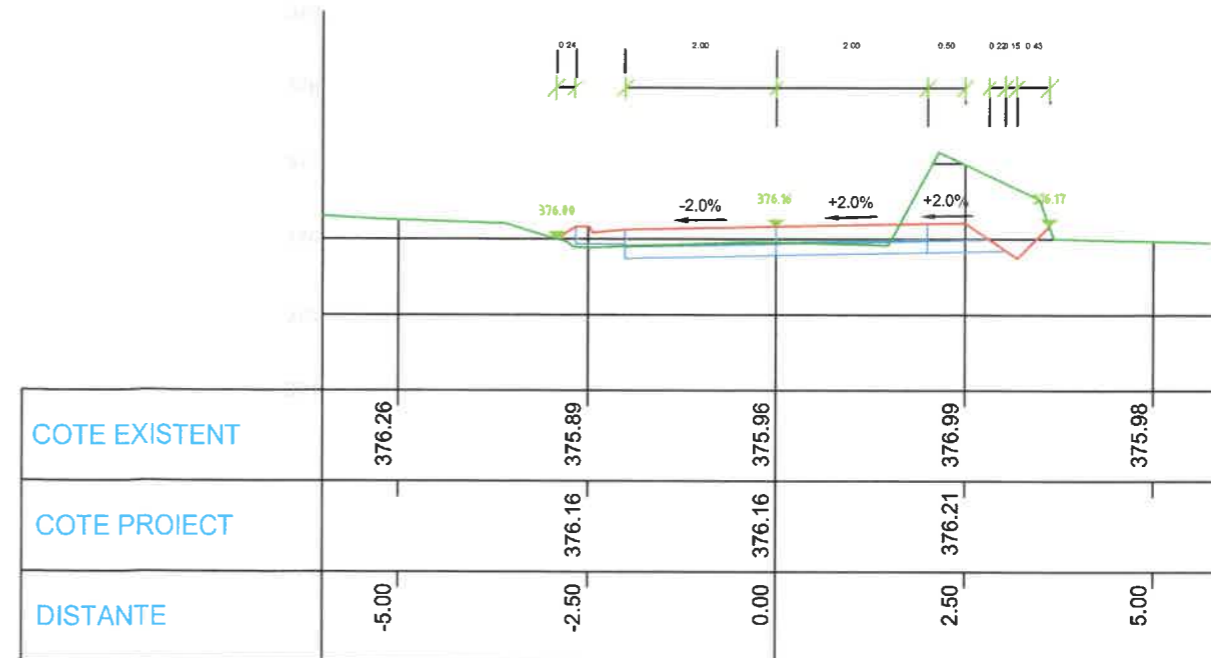
|               |        |        |        |        |      |
|---------------|--------|--------|--------|--------|------|
| COTE EXISTENT | 375.41 | 375.43 | 375.08 | 375.11 |      |
| COTE PROIECT  |        | 375.43 | 375.43 | 375.48 |      |
| DISTANTE      | -5.00  | -2.50  | 0.00   | 2.50   | 5.00 |

KM 150.00  
Pichet nr.8

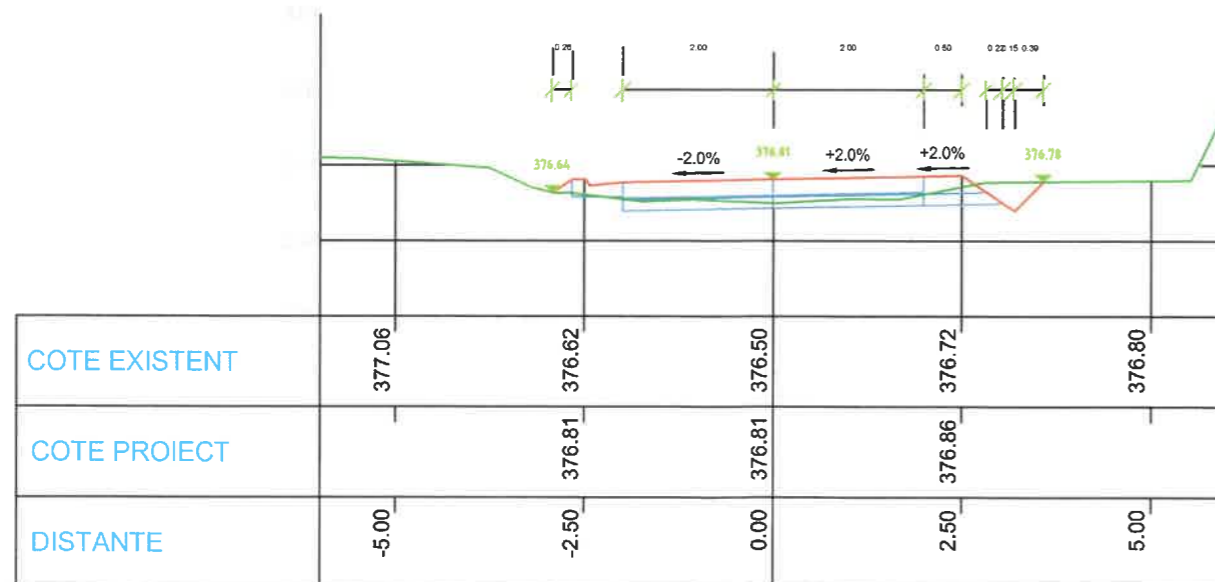
|  |                 |      |           |   |                             |                             |
|--|-----------------|------|-----------|---|-----------------------------|-----------------------------|
| VERIFICATOR / EXPERT                           |                 | NUME | SEMNATURA | CERINTA   | REFERAT NR. / DATA          |                             |
| <b>SC NORD STUDIO SRL</b><br>J 33 / 191 / 2014 |                 |      |           | BENEFICIAR: COMUNA DĂRMĂNEȘTI, JUD. SUCEAVA   |                             | PROIECT NR. <b>228/2021</b> |
|  |                 |      |           | PROIECT: MODERNIZARE DRUM COMUNAL, ÎN SATUL CĂLINEȘTI ENACHE, ETAPA A II A, ÎN COMUNA DĂRMĂNEȘTI, JUDEȚUL SUCEAVA |                             | FAZA <b>PTH/DTAC</b>        |
| SEF PROIECT                                    | ing. Costiuc E. |      |           | SCARA <b>1:100</b>  | <b>Profile transversale</b> |                             |
| PROIECTAT                                      | ing. Ursu T.    |      |           | 2021  |                             |                             |
| DESESTAT                                       | ing. Drecluc E. |      |           |   | PLANSA <b>D.4.2</b>         |                             |




KM 161.54  
Pichet nr.9



KM 180.00  
Pichet nr.10

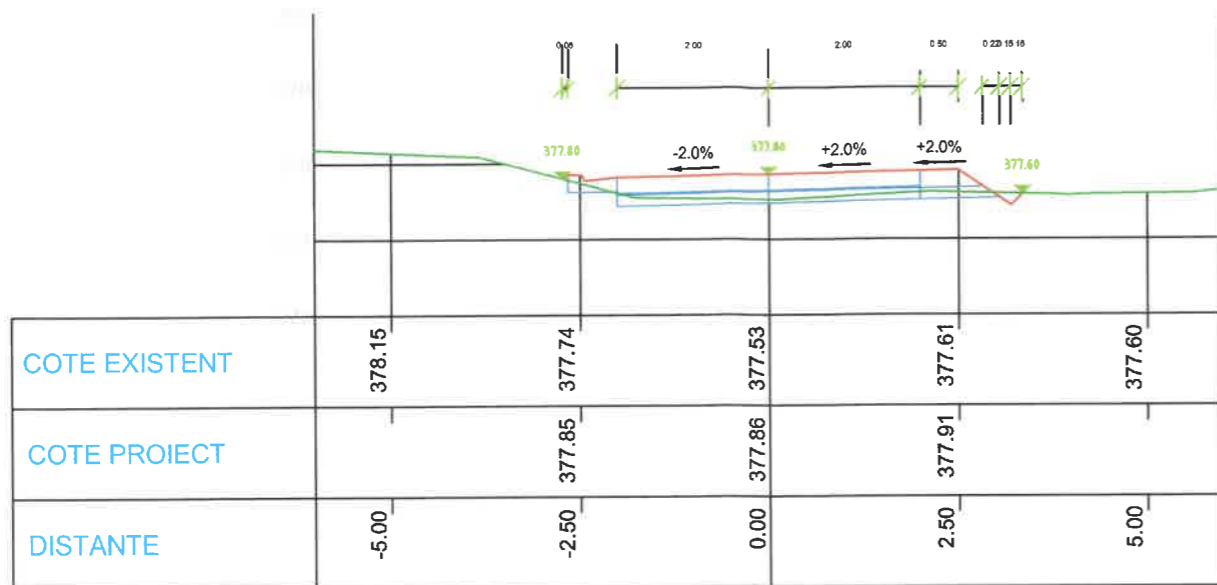


KM 203.85  
Pichet nr.11

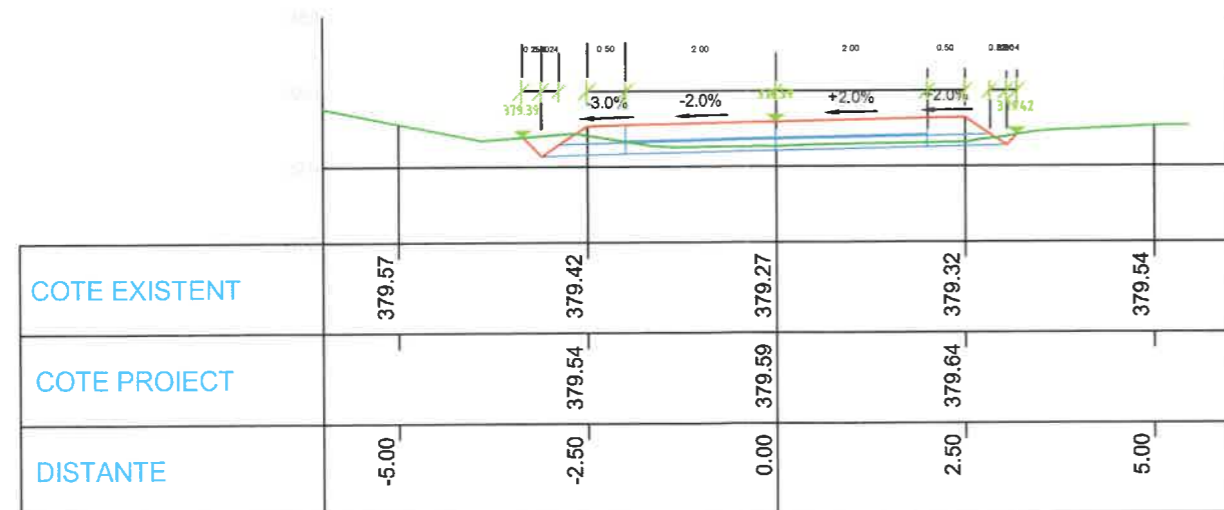


KM 222.67  
Pichet nr.12

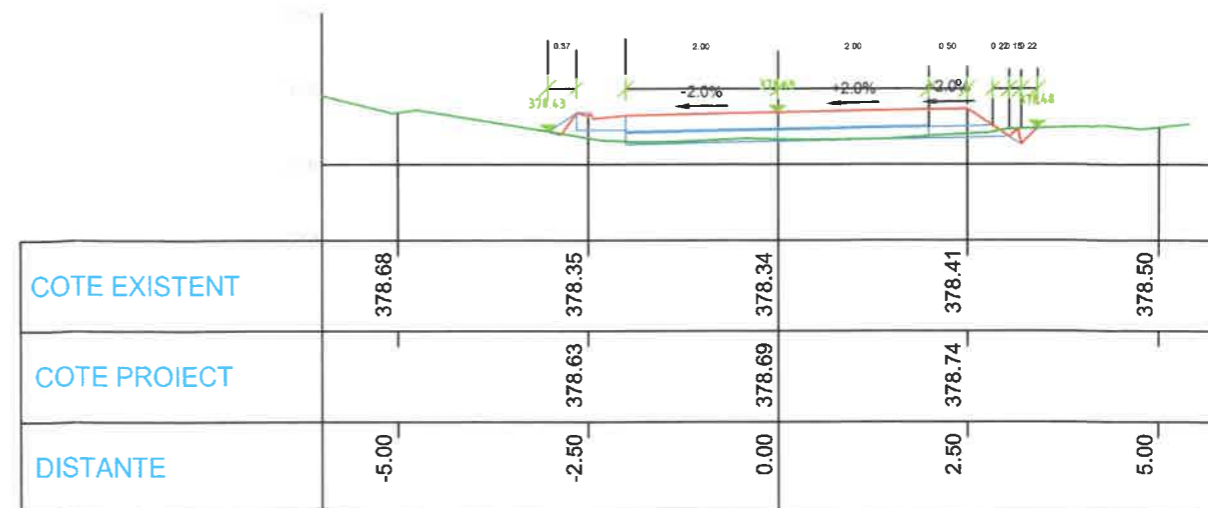
|  |                 |      |           |  |  |  |
|--|-----------------|------|-----------|--|--|--|
| VERIFICATOR /<br>EXPERT                        |                 | NUME | SEMNATURA | CERINTA  | REFERAT NR. / DATA                             |  |
| <b>SC NORD STUDIO SRL</b><br>J 33 / 191 / 2014 |                 |      |           | BENEFICIAR: COMUNA DĂRMĂNEȘTI, JUD. SUCEAVA<br>PROIECT: MODERNIZARE DRUM COMUNAL, ÎN SATUL<br>CĂLINEȘTI ENACHE, ETAPA A II A, ÎN COMUNA DĂRMĂNEȘTI,<br>JUDEȚUL SUCEAVA<br>AMPLASAMENT: COMUNA DĂRMĂNEȘTI, JUD. SUCEAVA |  | PROIECT<br>NR.<br><b>228/2021</b><br>FAZA<br><b>PTh/DTAC</b> |
| SEF PROIECT                                    | ing. Costiuc E. |      |           | SCARA  | <b>Profile transversale</b><br>PLANSĂ<br>D.4.3 |  |
| PROIECTAT                                      | ing. Ursu T.    |      |           | 1:100  |  |  |
| DESENAT  | ing. Drecluc E. |      |           | 2021   |  |  |



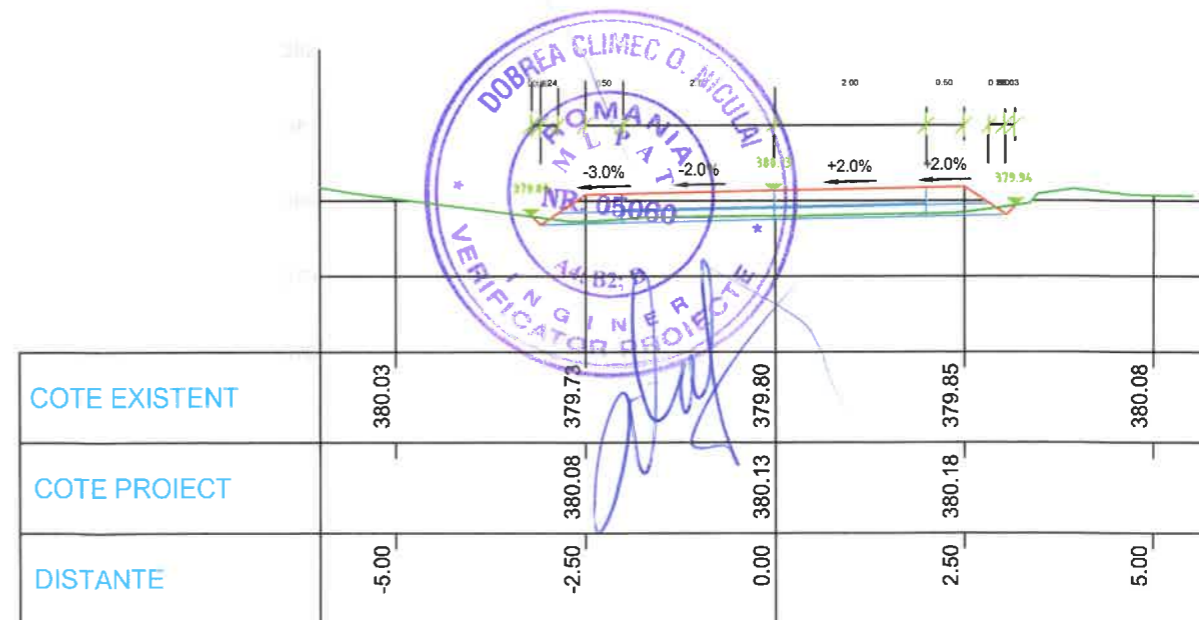
KM 241.48  
Pichet nr.13



KM 300.00  
Pichet nr.15

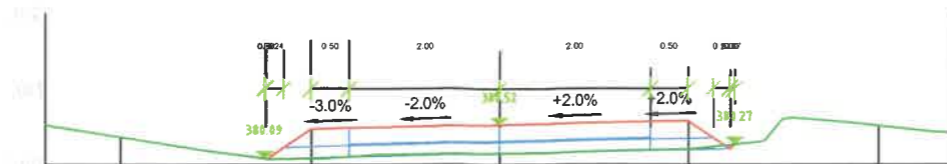


KM 270.00  
Pichet nr.14



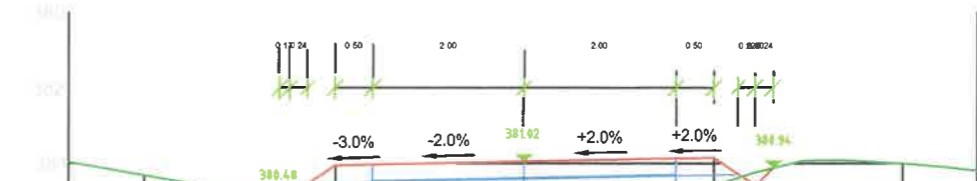
KM 317.45  
Pichet nr.16

| VERIFICATOR / EXPERT                           | NUME            | SEMNTURA | CERINTA | REFERAT NR. / DATA   |                         |
|--|-----------------|----------|---------|--|-------------------------|
| <b>SC NORD STUDIO SRL</b><br>J 33 / 191 / 2014 |                 |          |         | BENEFICIAR: COMUNA DĂRMĂNEȘTI, JUD. SUCEAVA<br>PROIECT: MODERNIZARE DRUM COMUNAL, ÎN SATUL CĂLINEȘTI ENACHE, ETAPA A II A, ÎN COMUNA DĂRMĂNEȘTI, JUDEȚUL SUCEAVA<br>AMPLASAMENT: COMUNA DĂRMĂNEȘTI, JUD. SUCEAVA |                         |
|  |                 |          |         | PROIECT NR.<br><b>228/2021</b>   | FAZA<br><b>PTH/DTAC</b> |
| SEF PROIECT                                    | ing. Costiuc E. |          | SCARA   | <b>Profile transversale</b>  |                         |
| PROIECTAT                                      | ing. Ursu T.    |          | 1:100   |  |                         |
| DESENAT  | ing. Drecluc E. |          | 2021    |  |                         |



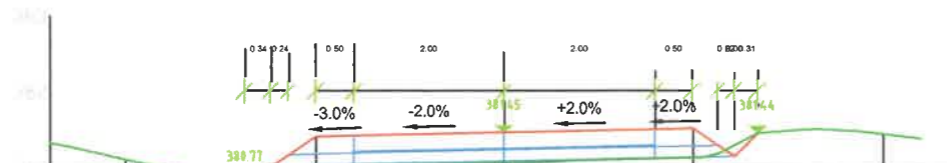
|               |        |        |        |        |        |
|---------------|--------|--------|--------|--------|--------|
| COTE EXISTENT | 380.37 | 380.08 | 380.15 | 380.21 | 380.51 |
| COTE PROIECT  |        | 380.47 | 380.52 | 380.57 |        |
| DISTANTE      | -5.00  | -2.50  | 0.00   | 2.50   | 5.00   |

KM 330.00  
Pichet nr.17



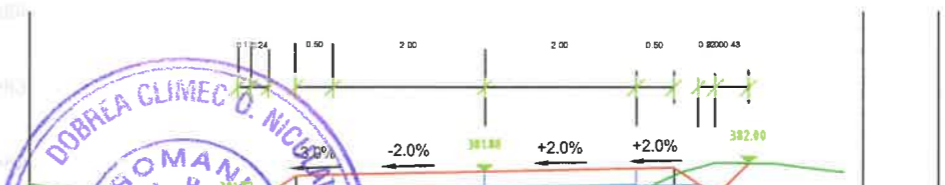
|               |        |        |        |        |        |
|---------------|--------|--------|--------|--------|--------|
| COTE EXISTENT | 380.84 | 380.47 | 380.60 | 380.71 | 381.00 |
| COTE PROIECT  |        | 380.97 | 381.02 | 381.07 |        |
| DISTANTE      | -5.00  | -2.50  | 0.00   | 2.50   | 5.00   |

KM 346.14  
Pichet nr.18



|               |        |        |        |        |        |
|---------------|--------|--------|--------|--------|--------|
| COTE EXISTENT | 381.10 | 380.91 | 381.04 | 381.12 | 381.43 |
| COTE PROIECT  |        | 381.40 | 381.45 | 381.50 |        |
| DISTANTE      | -5.00  | -2.50  | 0.00   | 2.50   | 5.00   |


KM 360.00  
Pichet nr.19



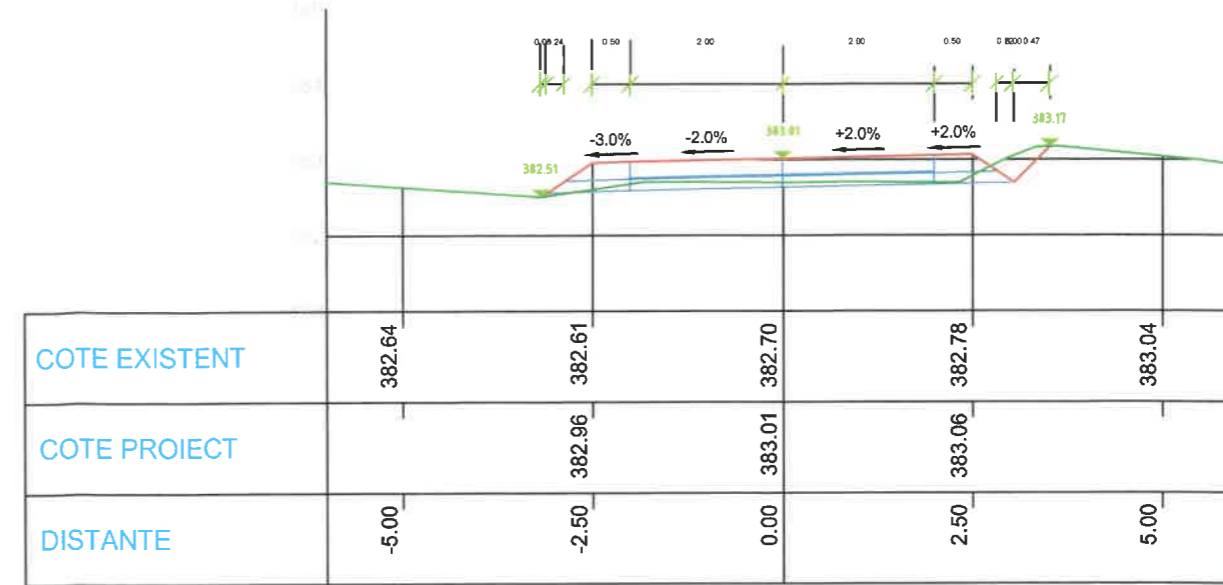
|               |        |        |        |        |      |
|---------------|--------|--------|--------|--------|------|
| COTE EXISTENT | 381.55 | 381.46 | 381.53 | 381.83 |      |
| COTE PROIECT  |        | 381.83 | 381.88 | 381.93 |      |
| DISTANTE      | -5.00  | -2.50  | 0.00   | 2.50   | 5.00 |

KM 374.82  
Pichet nr.20

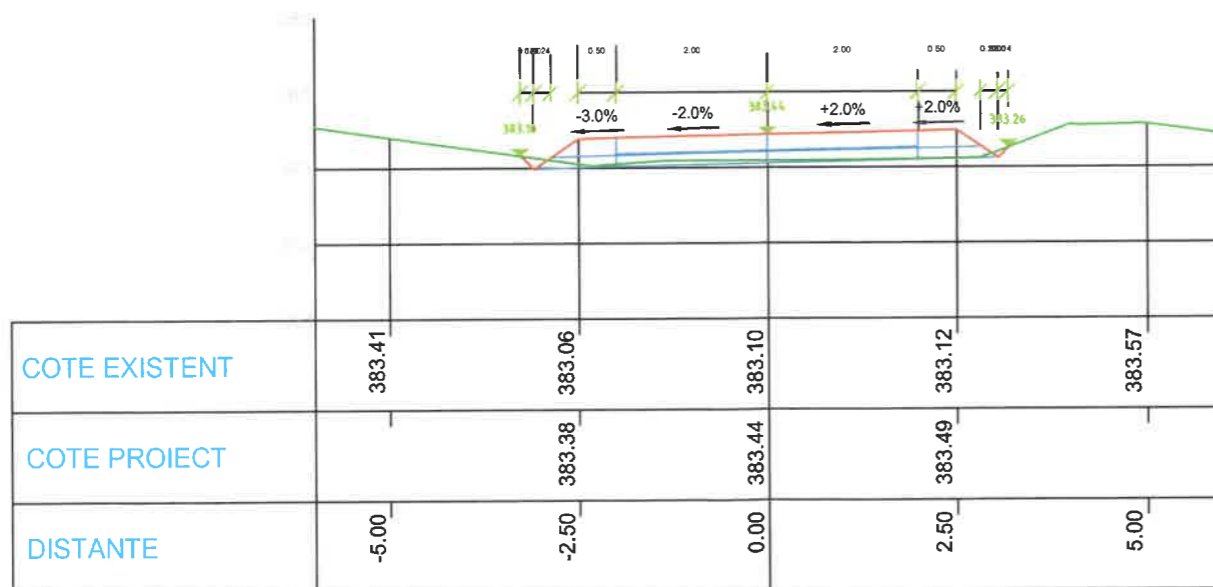
|  |                 |          |             |  |
|--|-----------------|----------|-------------|--|
| VERIFICATOR /<br>EXPERT                            | NUME            | SEMNTURA | CERINTA     | REFERAT NR. / DATA   |
| <b>SC NORD STUDIO SRL</b><br>J 33 / 191 / 2014<br> |                 |          |             | BENEFICIAR: COMUNA DĂRMĂNEȘTI, JUD. SUCEAVA<br>PROIECT: MODERNIZARE DRUM COMUNAL, ÎN SATUL CĂLINEȘTI ENACHE, ETAPA A II A, ÎN COMUNA DĂRMĂNEȘTI, JUDEȚUL SUCEAVA<br>AMPLASAMENT: COMUNA DĂRMĂNEȘTI, JUD. SUCEAVA |
|  |                 |          |             | PROIECT NR. <b>228/2021</b><br>FAZA <b>PTH/DTAC</b>  |
| SEF PROIECT  | Ing. Costiuc E. |          | SCARA 1:100 | <b>Profile transversale</b>  |
| PROIECTAT  | Ing. Ursu T.    |          | 2021        |  |
| DESEINAT   | Ing. Dralcic E. |          |             |  |
|  |                 |          |             | PLANSA D.4.5   |



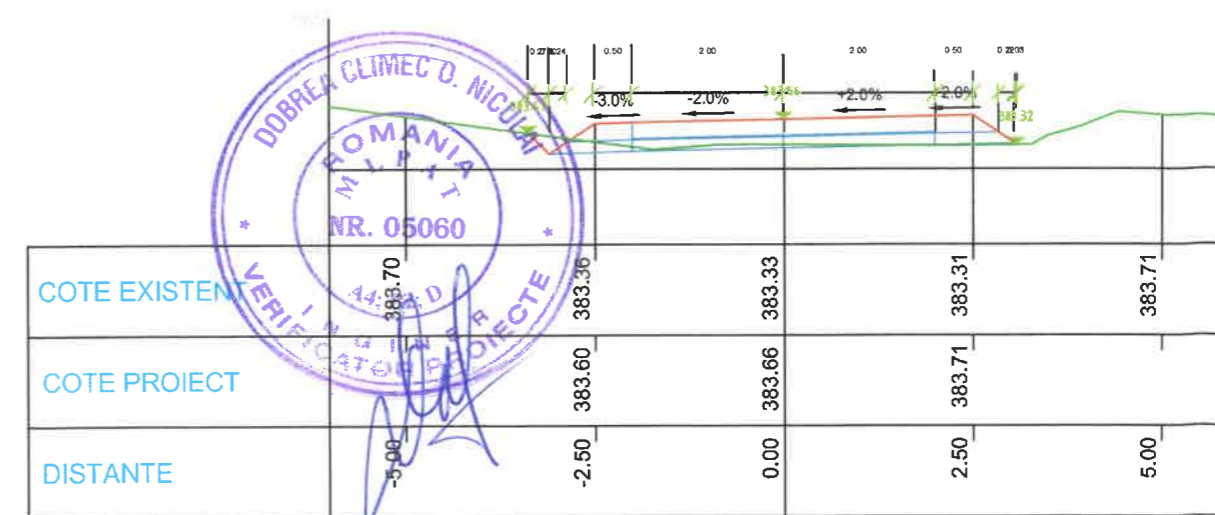
KM 390.00  
Pichet nr.21



KM 420.00  
Pichet nr.22



KM 439.88  
Pichet nr.23

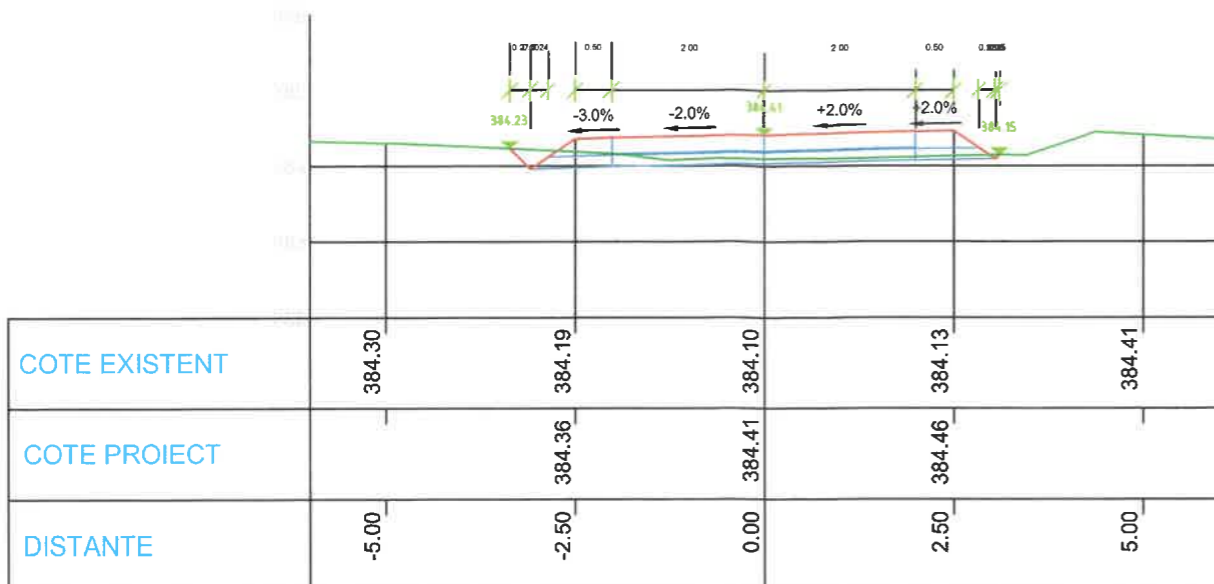


KM 450.00  
Pichet nr.24

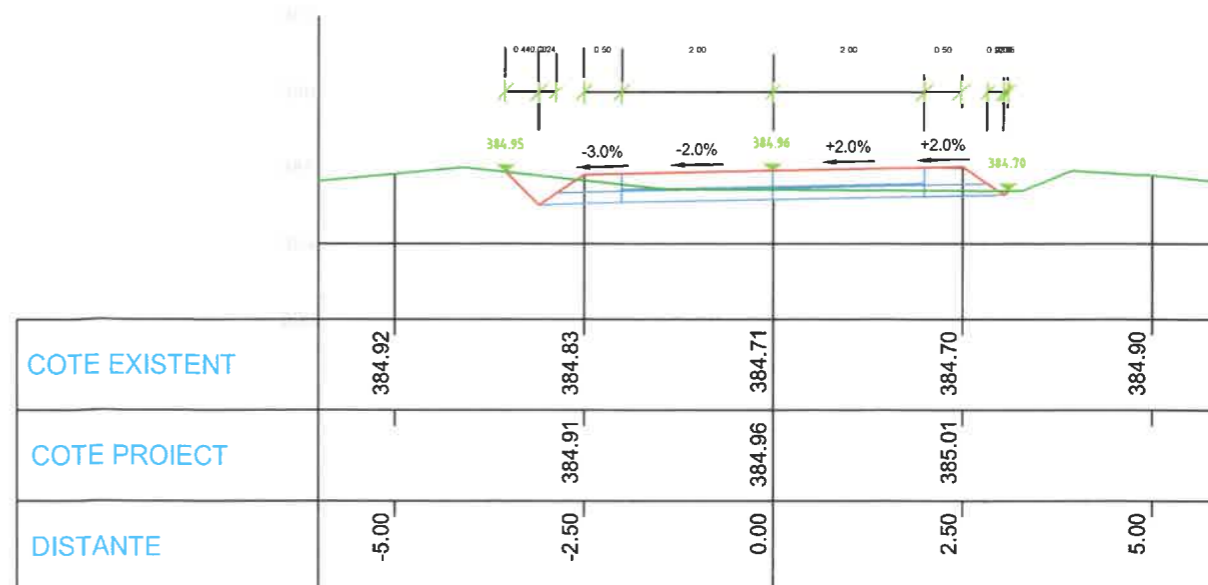


| VERIFICATOR / EXPERT                           | NUME              | SEMNTURA | CERINTA | REFERAT NR. / DATA   |
|--|-------------------|----------|---------|--|
| <b>SC NORD STUDIO SRL</b><br>J 33 / 191 / 2014 |                   |          |         | BENEFICIAR: COMUNA DĂRMĂNEȘTI, JUD. SUCEAVA<br>PROIECT: MODERNIZARE DRUM COMUNAL, ÎN SATUL CĂLINEȘTI ENACHE, ETAPA A II A, ÎN COMUNA DĂRMĂNEȘTI, JUDEȚUL SUCEAVA<br>AMPLASAMENT: COMUNA DĂRMĂNEȘTI, JUD. SUCEAVA |
| SEF PROIECT                                    | ing. Costiuc E.   |          | SCARA   | <b>Profile transversale</b><br>PLANSA D.4.6  |
| PROIECTAT                                      | ing. Ursu T.      |          | 1:100   |  |
| DESENAT  | ing. Dreliciuc E. |          | 2021    |  |
|  |                   |          |         | PROIECT NR. <b>228/2021</b><br>FAZA <b>PTH/DTAC</b>  |

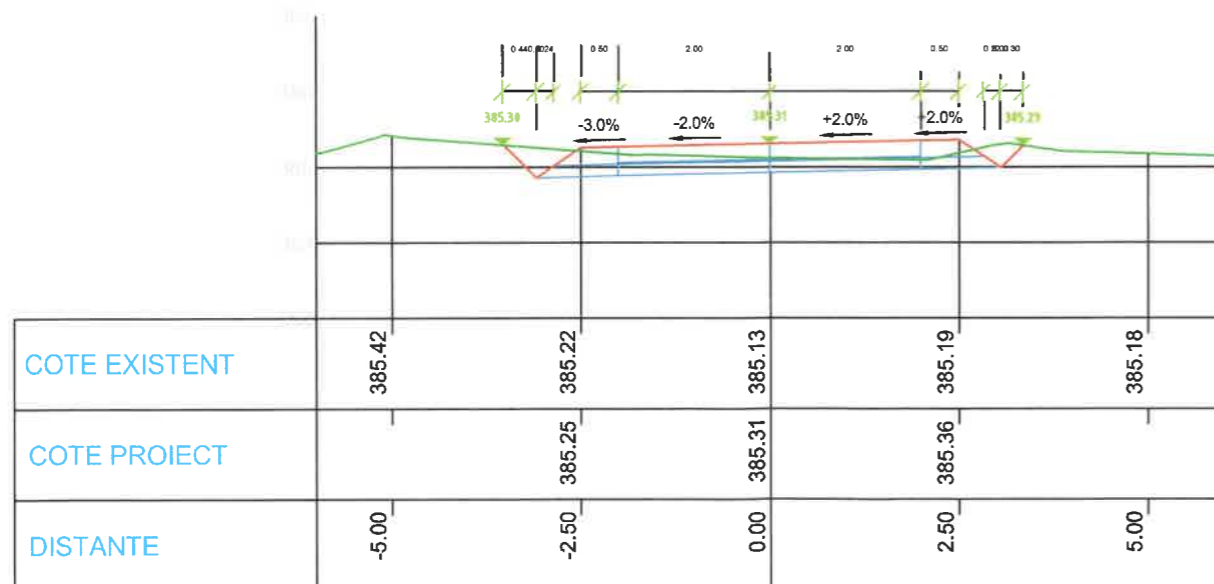





KM 485.26  
Pichet nr.25



KM 513.77  
Pichet nr.26



KM 540.00  
Pichet nr.27



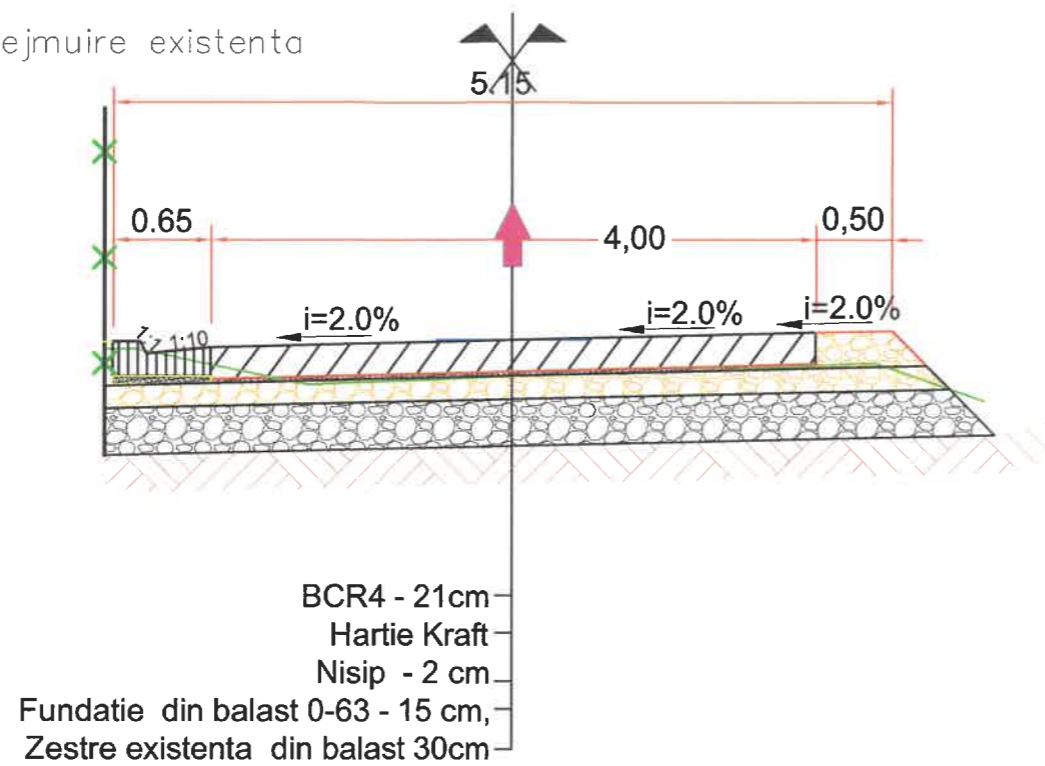
KM 565.89  
Pichet nr.28

| VERIFICATOR /<br>EXPERT                        | NUME             | SEMNTURA | CERINTA | REFERAT NR. / DATA   |                      |
|--|------------------|----------|---------|--|----------------------|
| <b>SC NORD STUDIO SRL</b><br>J 33 / 191 / 2014 |                  |          |         | BENEFICIAR: COMUNA DĂRMĂNEȘTI, JUD. SUCEAVA<br>PROIECT: MODERNIZARE DRUM COMUNAL, ÎN SATUL CĂLINEȘTI ENACHE, ETAPA A II A, ÎN COMUNA DĂRMĂNEȘTI, JUDEȚUL SUCEAVA<br>AMPLASAMENT: COMUNA DĂRMĂNEȘTI, JUD. SUCEAVA |                      |
|  |                  |          |         | PROIECT NR. <b>228/2021</b>  | FAZA <b>PTH/DTAC</b> |
| SEF PROIECT                                    | ing. Costiuc E.  |          | SCARA   | <b>Profile transversale</b>  |                      |
| PROIECTAT                                      | ing. Ursu T.     |          | 1:100   |  |                      |
| DESEMAT  | ing. Drelciuc E. |          | 2021    |  |                      |
|  |                  |          |         | PLANSĂ D.4.7   |                      |


## PROFILE TRANSVERSALE TIP

Se aplica de la  
km 0+000-0+270

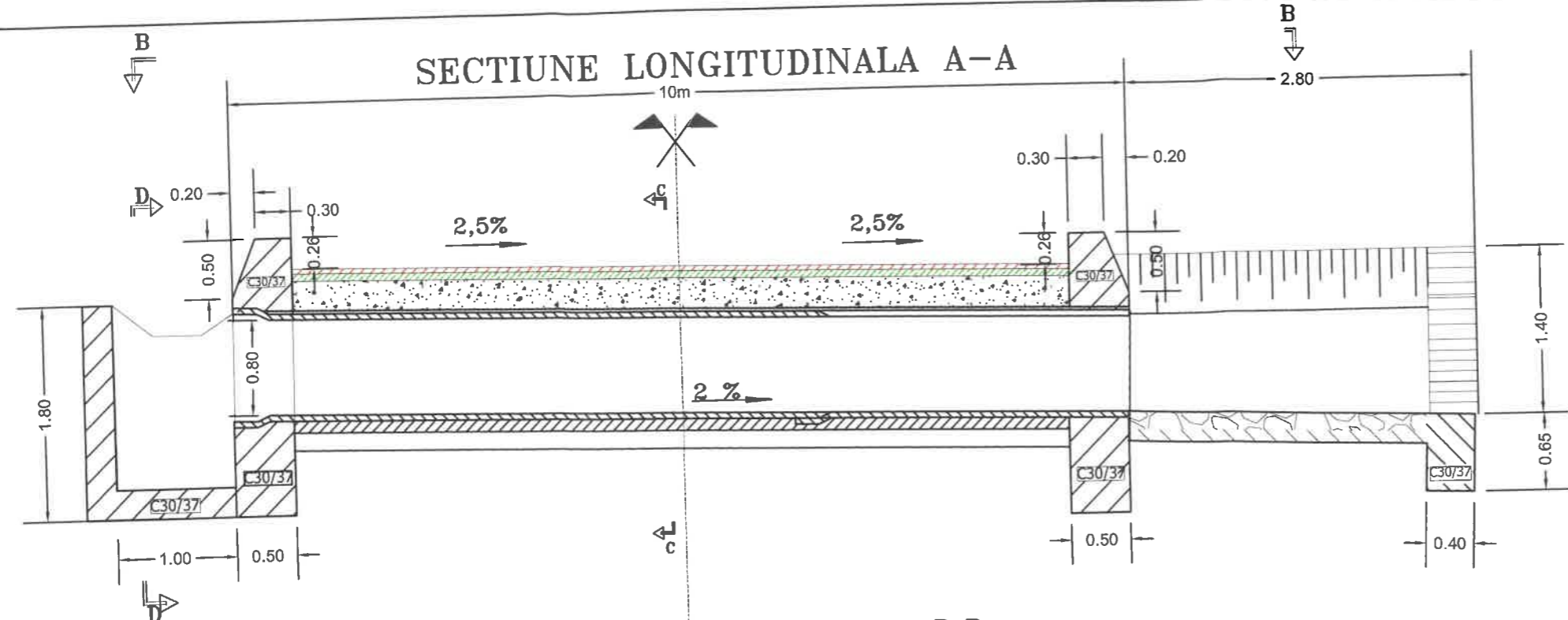
imprejmuire existenta



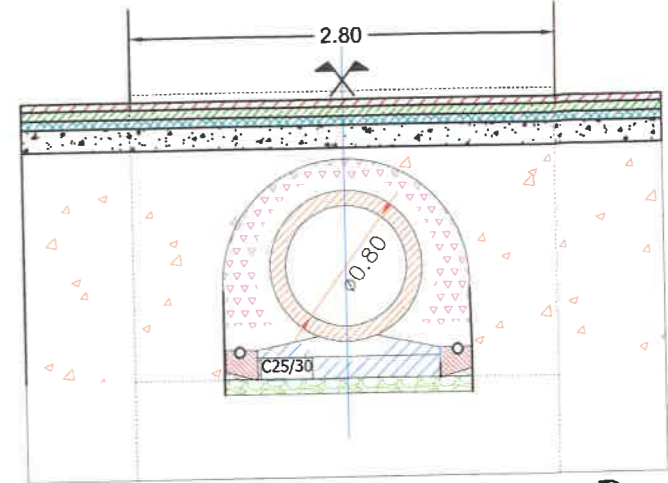
Se aplica de la  
km 0+270-0+570



|             | VERIFICATOR/<br>EXPERT  | NUME | SEMNATURA | CERINTA | REFERAT NR. / DATA   |  |
|-------------|---|------|-----------|---------|--|--|
|             | <b>SC NORD STUDIO SRL</b><br><br>J 33 / 191 / 2014<br>SUCEAVA |      |           |         | BENEFICIAR: COMUNA DĂRMĂNEȘTI, JUD. SUCEAVA<br>PROIECT: MODERNIZARE DRUM COMUNAL, ÎN SATUL<br>CĂLINEȘTI ENACHE, ETAPA A II A, ÎN COMUNA DĂRMĂNEȘTI,<br>JUDEȚUL SUCEAVA<br>AMPLASAMENT: COMUNA DĂRMĂNEȘTI, JUD. SUCEAVA | PROIECT<br>NR.<br><b>228/2021</b><br><br>FAZA<br><b>PTh/DTAC</b> |
| SEF PROIECT | ing. Costiuc E.   |      |           | SCARA   | PROFILE TRANSVERSALE TIP   |  |
| PROIECTAT   | ing. Ursu T.  |      |           | 1:50    |  |  |
| DESENAT     | ing. Dreliciuc E.   |      |           | 2021    |  |  |
|             |   |      |           |         | PLANSA<br>D.5  |  |

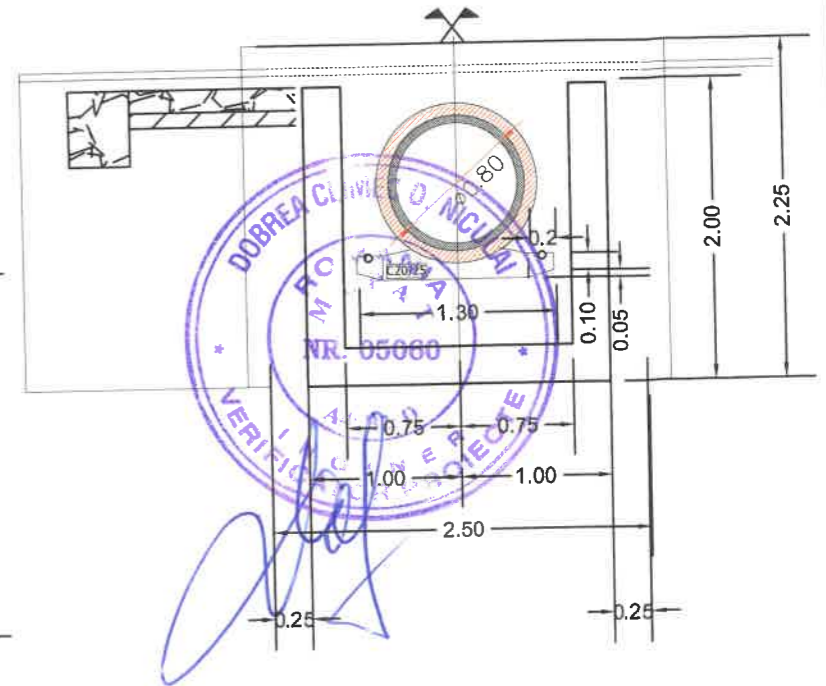
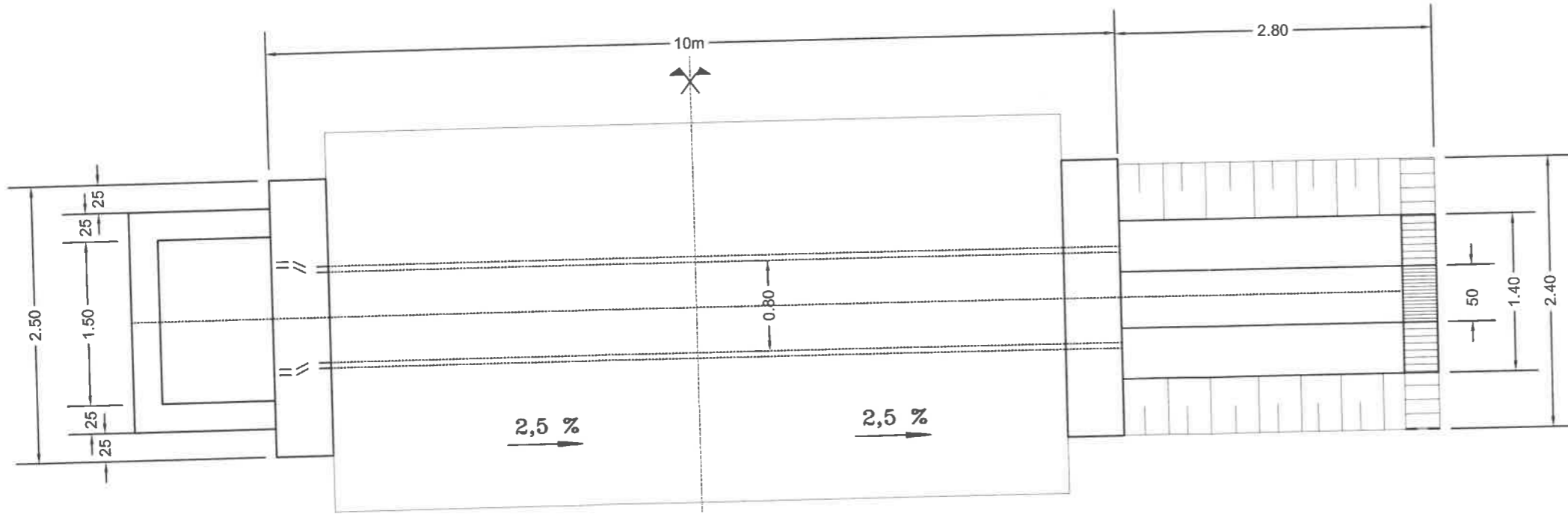


SECTIUNE C - C




SECTIUNE D - D

VEDERE IN PLAN B-B



Convoi de calcul A30 - V80  
CERINTE DE DURABILITATE

|   |   |
|---|---|
| <b>C25/30</b><br>Clasa de expunere: XC2<br>Impermeabilitate: P <sub>8</sub> <sup>10</sup><br>Gelivitate: G100<br>Ciment: CEM II A-S 42.5R<br>Valoare maxima A/C: 0,60<br>Dozaj minim ciment 300kg/m <sup>3</sup><br>Clasa tasare S2<br>Dimensiune maxima agregat 32mm | <b>C30/37</b><br>Clasa de expunere: XF1+XF4<br>Impermeabilitate: P <sub>8</sub> <sup>10</sup><br>Gelivitate: G100<br>Ciment: CEM I 52.5R<br>Valoare maxima A/C: 0,50<br>Dozaj minim ciment 320 kg/m <sup>3</sup><br>Clasa tasare S2<br>Dimensiune maxima agregat 16mm |
|---|---|

|   |                  |           |             |  |
|---|------------------|-----------|-------------|--|
| VERIFICATOR /<br>EXPERT   | NUME             | SEMNATURA | CERINTA     | REFERAT NR. / DATA   |
| <b>SC NORD STUDIO SRL</b><br>J 33 / 191 / 2014<br> |                  |           |             | BENEFICIAR: COMUNA DĂRMĂNEȘTI, JUD. SUCEAVA<br>PROIECT: MODERNIZARE DRUM COMUNAL, ÎN SATUL CĂLINEȘTI ENACHE, ETAPA A II A, ÎN COMUNA DĂRMĂNEȘTI, JUDEȚUL SUCEAVA<br>AMPLASAMENT: COMUNA DĂRMĂNEȘTI, JUD. SUCEAVA |
|   |                  |           |             | PROIECT NR. <b>228/2021</b><br>FAZA <b>PTh/DTAC</b>  |
| SEF PROIECT   | ing. Costiuc E.  |           | SCARA       | DISPOZITIE GENERALA  |
| PROIECTAT   | ing. Ursu T.     |           | <b>1:50</b> | PODET TUBULAR TIP PREMO Ø800   |
| DESENAT   | ing. Drelciuc E. |           | 2021        | CU CAMERA DE CADERE  |
|   |                  |           |             | PLANSA D.6   |